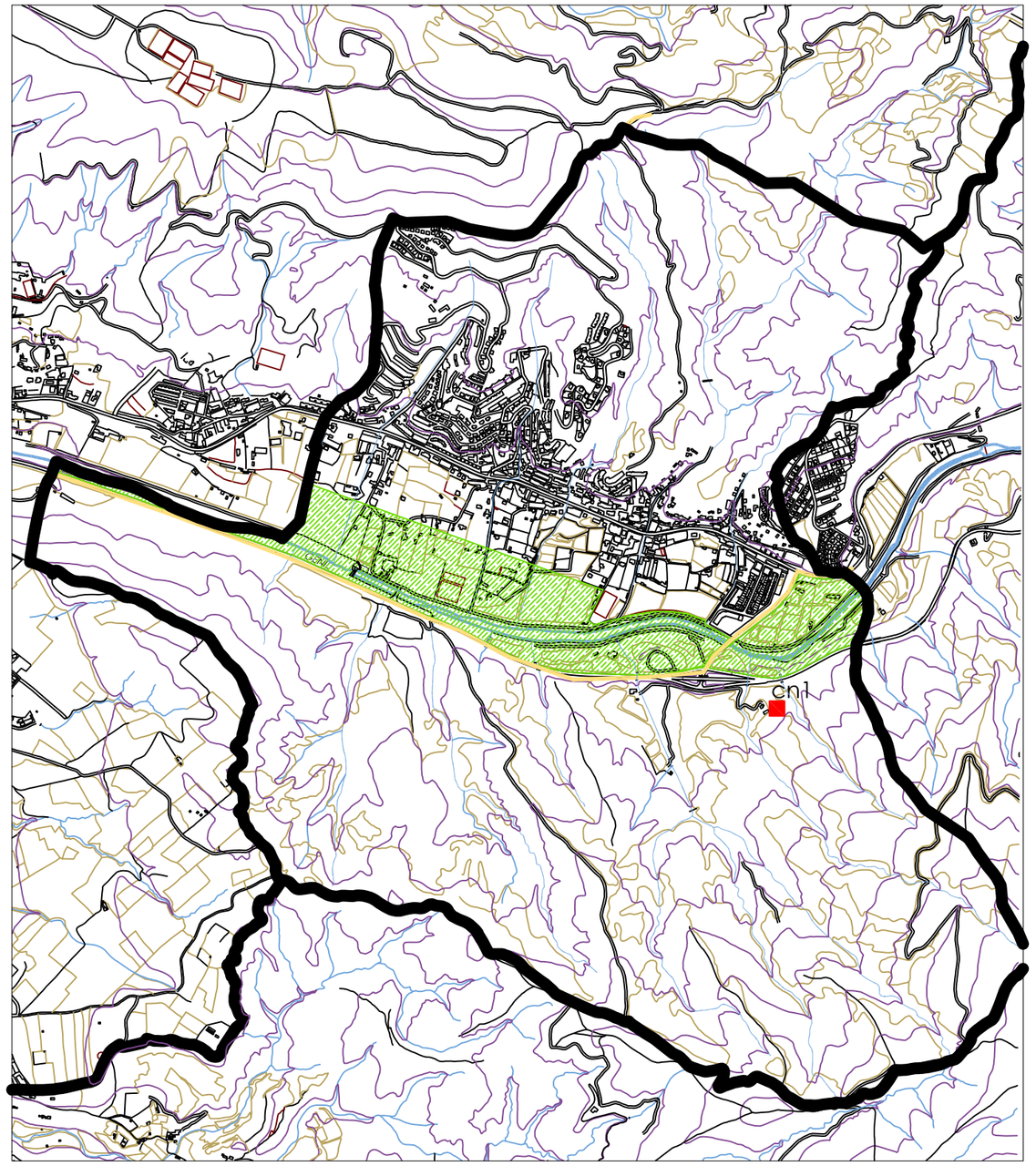

ZONIFICACIÓN DEL SISTEMA DE ESPACIOS LIBRES

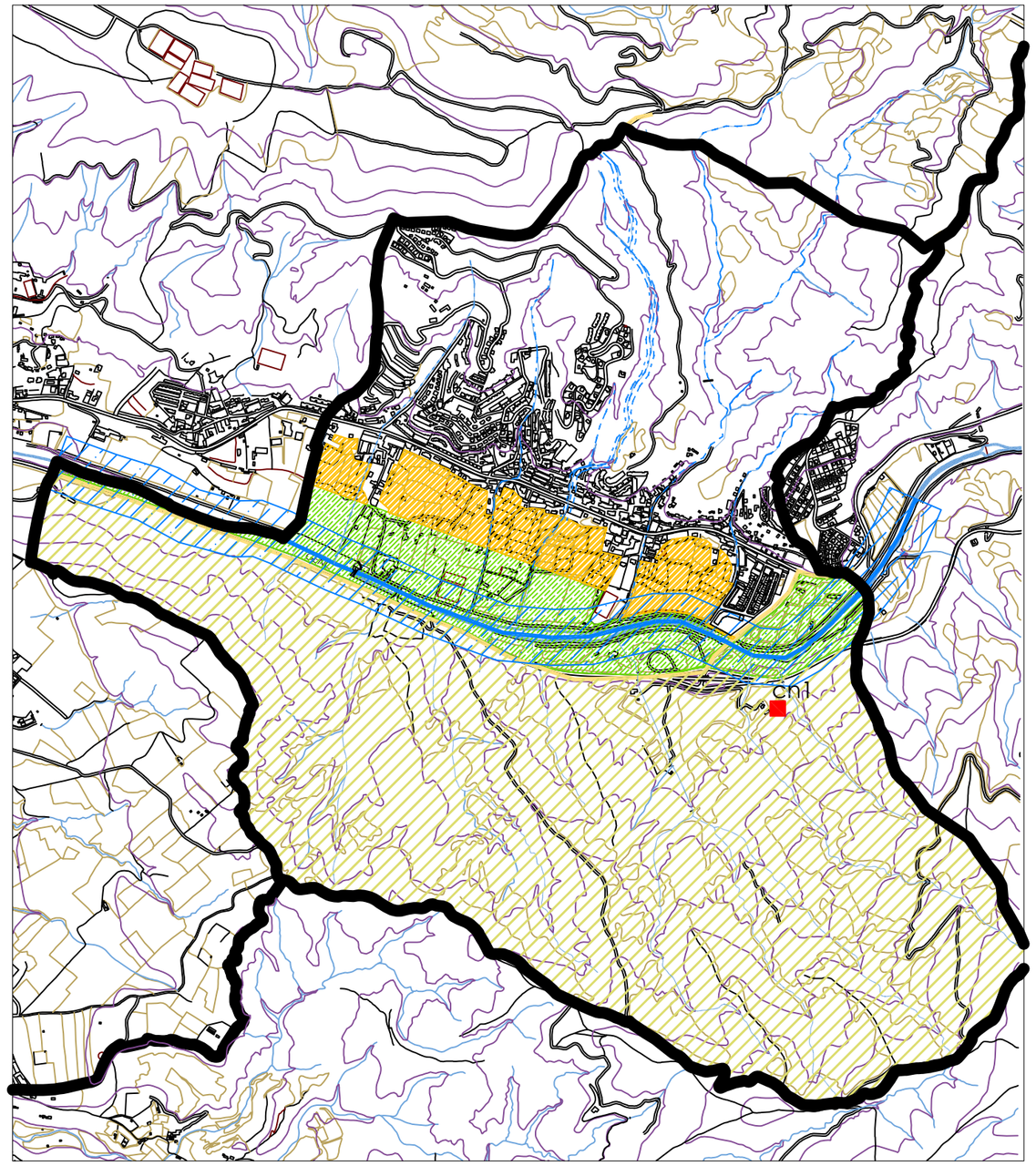

ZONAS SOMETIDAS A RESTRICCIÓN DE USOS Y TRANSFORMACIONES

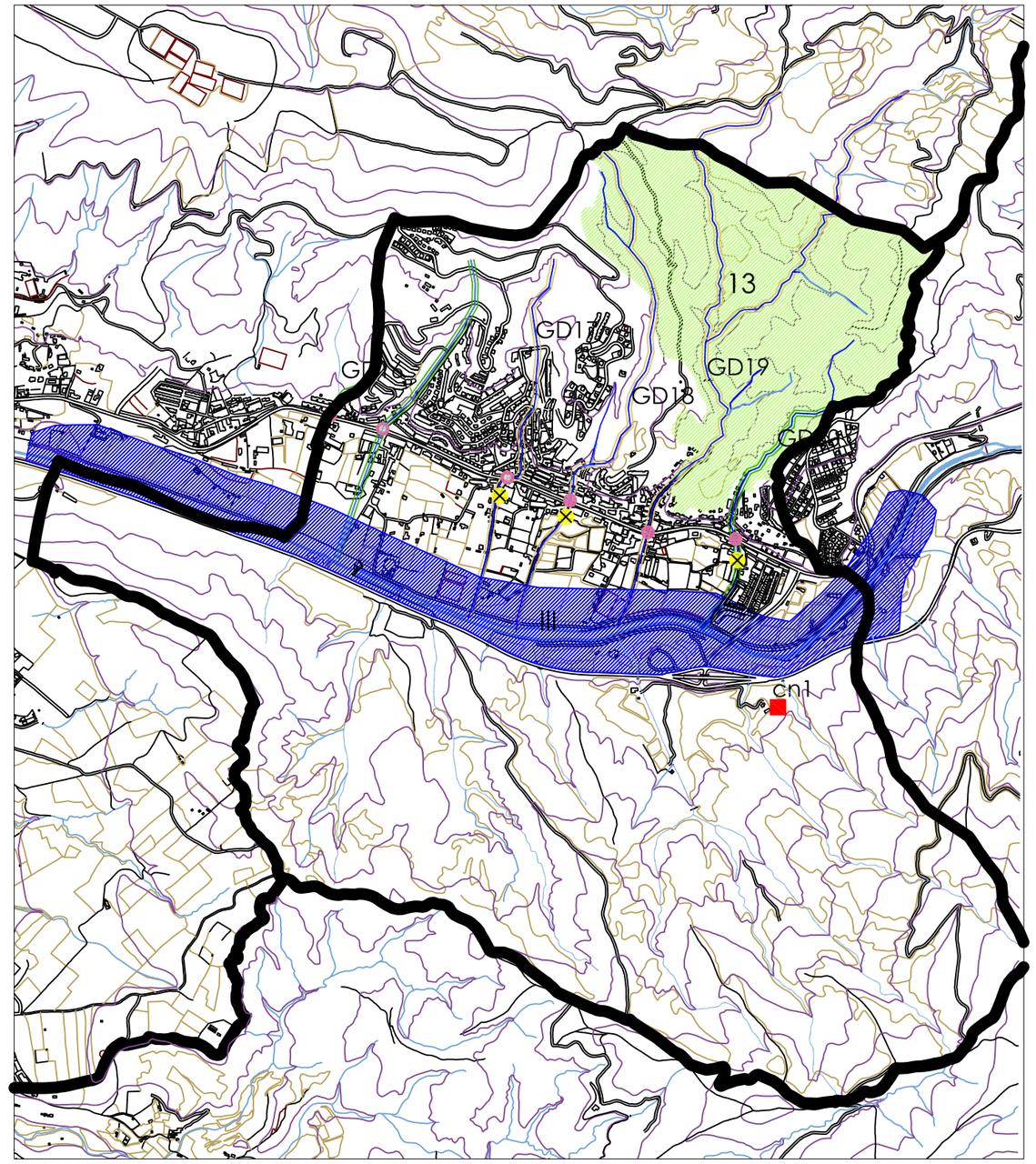

ZONAS OBJETO DE MEJORA Y REGENERACIÓN AMBIENTAL Y PAISAJÍSTICA

LEYENDA

Espacios libres

- E– interfluvios orientales
- Zona 2– Suelo afectado al sistema de espacios libres con excepcionales valores de carácter ecológico y ambiental

Zonas sometidas a restricciones

- Suelo afectado al sistema de espacios libres con excepcionales valores de carácter ecológico y ambiental (art 2.101)
- Áreas forestales de repoblación (art 3.29)
- Zona de alto valor productivo (art 3.36)
- Red hídrica principal (art 3.8)
- Red hídrica secundaria (art 3.10)
- Suelo afectado a la red hídrica principal (art 3.13)

Zonas objeto de mejora y regeneración ambiental y paisajística

- 13 DMV EVS — ref / rtf/sus/mtc — AREA EXTENSIVA A CUALIFICAR
- 4 CAUCE — rsv/cla/rpf — CAUCE A CUALIFICAR

Objetivos ambientales
DMV- diversificación y mejora cualitativa de la masa vegetal
EVS- estabilización de vertientes y/o conservación de suelos
RMF- regeneración de márgenes fluviales
FBN- obtención de nuevas formaciones boscosas en masa o en pasillo

Actuaciones en biotopos y biocenosis
ref- reforestación de suelos desnudos
rsv- restauración vegetal
cla- corrección de impactos ambientales
rpf- repoblación forestal

Actuaciones en áreas agrícolas marginales y vertientes inestables
rtf- recuperación de terrenos forestales
sus- sustitución de usos del suelo
mtc- modificación de técnicas de cultivo

CAUCES CON NECESIDAD DE RESTAURACIÓN DE LA CAPACIDAD DE DRENAJE SUPERFICIAL

- CAU16 — clc / rmv / eco/zzc
- CAU17 — clc / rmv / eco/zzc
- CAU18 — clc / rmv (f) / eco/zzc
- CAU19 — clc / rmv (f)/oap / eco/zzc
- CAU20 — clc / rmv (f) / eco/zzc

ACTUACIONES SOBRE EL PROPIO CAUCE
clc- obras para laminación del caudal

ACTUACIONES Y CAUTELAS SOBRE LA SUBCUENCA RECEPTORA
lmv (f)- implantación de masa vegetal sobre suelo desnudo en la totalidad de la subcuenca
oap- obras de atenuación de pendientes

ACTUACIONES Y CAUTELAS SOBRE ELEMENTOS DE OBSTACULIZACIÓN DEL RENAJE
eoa- eliminación de obstáculos de origen antrópico
szc- señalamiento de zonas de cautela

- cauce o tramo con riesgo de inundación por arroyada
- peligrosidad media
- peligrosidad elevada

CAUSAS DE LA DISMINUCIÓN DE LA CAPACIDAD DE DRENAJE

- desembocadura en medio urbano
- tránsito por medio urbano
- posibilidad de bloqueo por infraestructura

ELEMENTOS DE INTERÉS PARA LA AGLOMERACIÓN URBANA

- cortijo Samaniego

escala gráfica
0 100 500 1000
20

PLAN GENERAL DE ORDENACIÓN URBANÍSTICA DE CENES DE LA VEGA

AYUNTAMIENTO DE CENES DE LA VEGA

Equipo redactor:
Ana Mª Escuderos Fdez-Calvillo, arquitecta
Mercedes Pedegrosa Gonzalez de Molina, abogada
Cristina Rodríguez Arcas , arquitecta
Asitec Medioambiente, SL

AVANCE

PLANO INFORAMCIÓN AFECCIONES POTAUG

I 05.2

E: 1/20000
mayo 2009